PROGETTO DI SVILUPPO DELL'ECONOMIA DEL TERRITORIO
PROGETTO INTEGRATO PROVINCIA DI TERNI- COMUNE DI TERNI PER LA VALORIZZAZIONE DEI SITI DI PREGIO :
IL LAGO DI PIEDILUCO

COMUNE DI TERNI
Dipartimento Lavori Pubblici - Gestione del Territorio

Ufficio Aree di Pregio
Infrastrutture a rete, Verde pubblico
Decoro urbano, salute pubblica

Corso del Popolo, 30 - 05100 Terni
Tel. +39 0744.549.570 - 507
Fax. +39 0744.59.245
federico.nannurelli@comune.terni.it

PROVINCIA DI TERNI

PROGETTO DEFINITIVO

PROGETTISTI:
Arch. Piero Giorgini
Geom. Federico Nannurelli

Ing. Nazareno Claudiani - Pubblica illuminazione

Geol. Paolo Paccara - Relazione geologica

Coordinatore Sicurezza in fase di progettazione:
Geom. Sergio Paragnani

RUP:
Geom. Federico Nannurelli

COLLABORATORI:
Ing. Matteo Bongarzone
Geom. Marco Cannata
Geom. Maria Angela Cavallo
Arch. Andrea Cecilia
Geom. Sergio Paragnani
Geom. Fabio Piervisani
Geom. Cinzia Sabina

DIRIGENTE:
Ing. Renato Pierdonati

PROGETTO: PI - PL10	DESCRIZIONE: PROGETTO
SCALA: 1:50	DESCRIZIONE: Il modello tipologico degli approdi : Ancoraggio con catene - Tiplogia 3-4-5
FILE: PI-DFV-PL10-SP-TPLG-3-4-5.dwg	
DATA:	

EMISSIONE			
VARIANTE			
Descrizione	Redatto	Controllato	Approvato

Ancoraggio con catene - Tiplogia 3

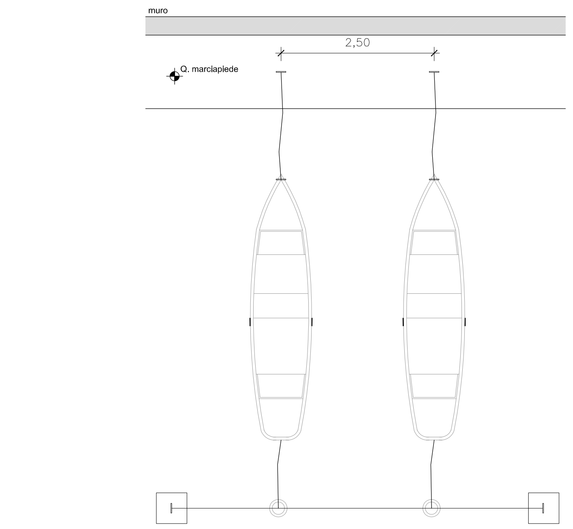

Pianta

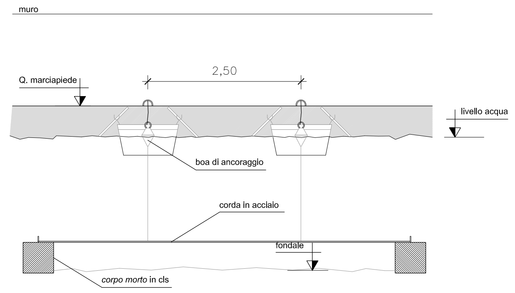

Prospetto frontale

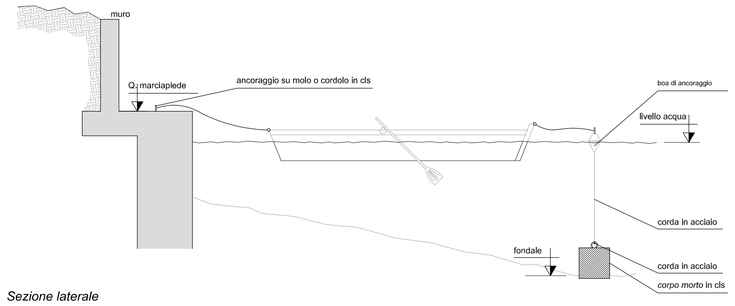

Sezione laterale

Ancoraggio con catene - Tiplogia 4

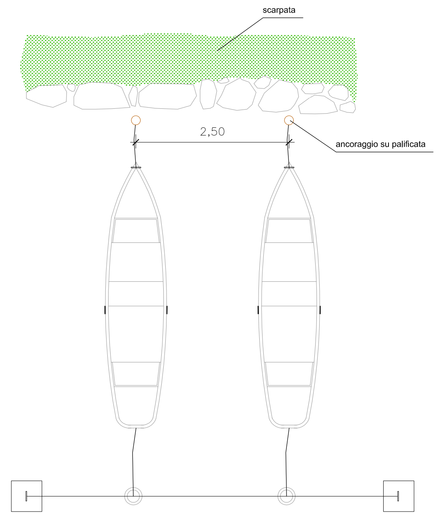

Pianta

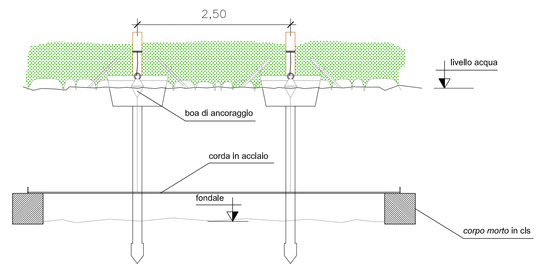

Prospetto frontale

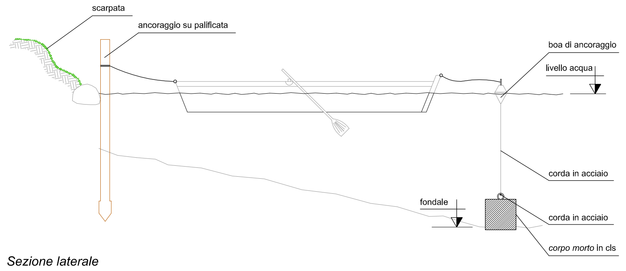

Sezione laterale

Ancoraggio con catene - Tiplogia 5

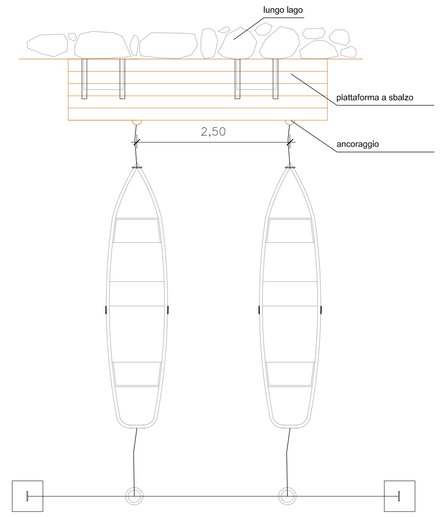

Pianta

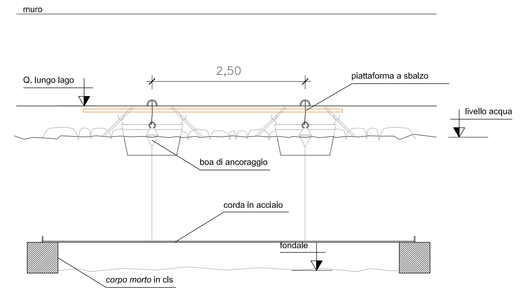

Prospetto frontale

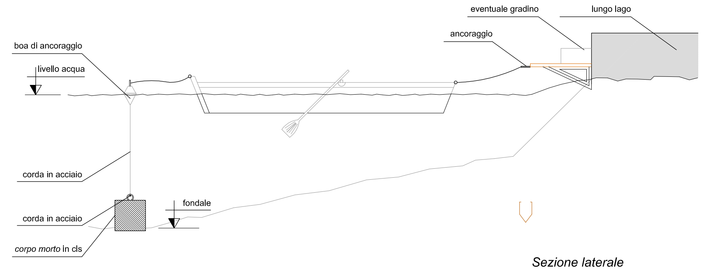

Sezione laterale