



ALLEGATO B- Previsione di P.R.G.

**Area sita in Strada di Santa Giusta, Terni
(Deliberazione di Consiglio Comunale n. 156 del 22/07/2020)**

**Censito al Catasto Terreni del Comune di Terni al
Foglio n.87 Part.n.927/parte**



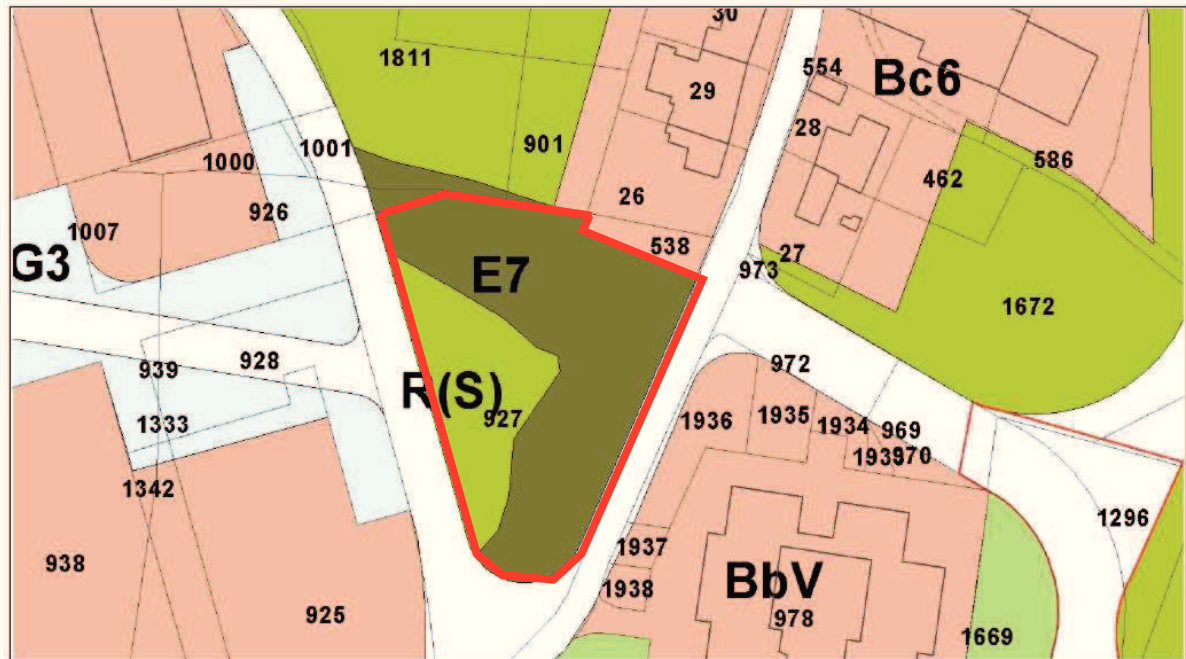


COMUNE DI TERNI

06/12/2020

Nuovo PRG - Parte Operativa

DCC n. 307 del 15.12.2008 Approvazione



— Limite area in alienazione

- Zone "R(S) di riqualificazione paesaggistica ed ambientale (art. 96)" sup. pari a circa mq 520,00 e
- Zone "E7 Corridoio vegetale (vegetazione di confine, arbusti, vegetazione ripariale) (art. 109) sup. pari a circa mq 1220,00, Superficie complessiva circa mq1.740,00

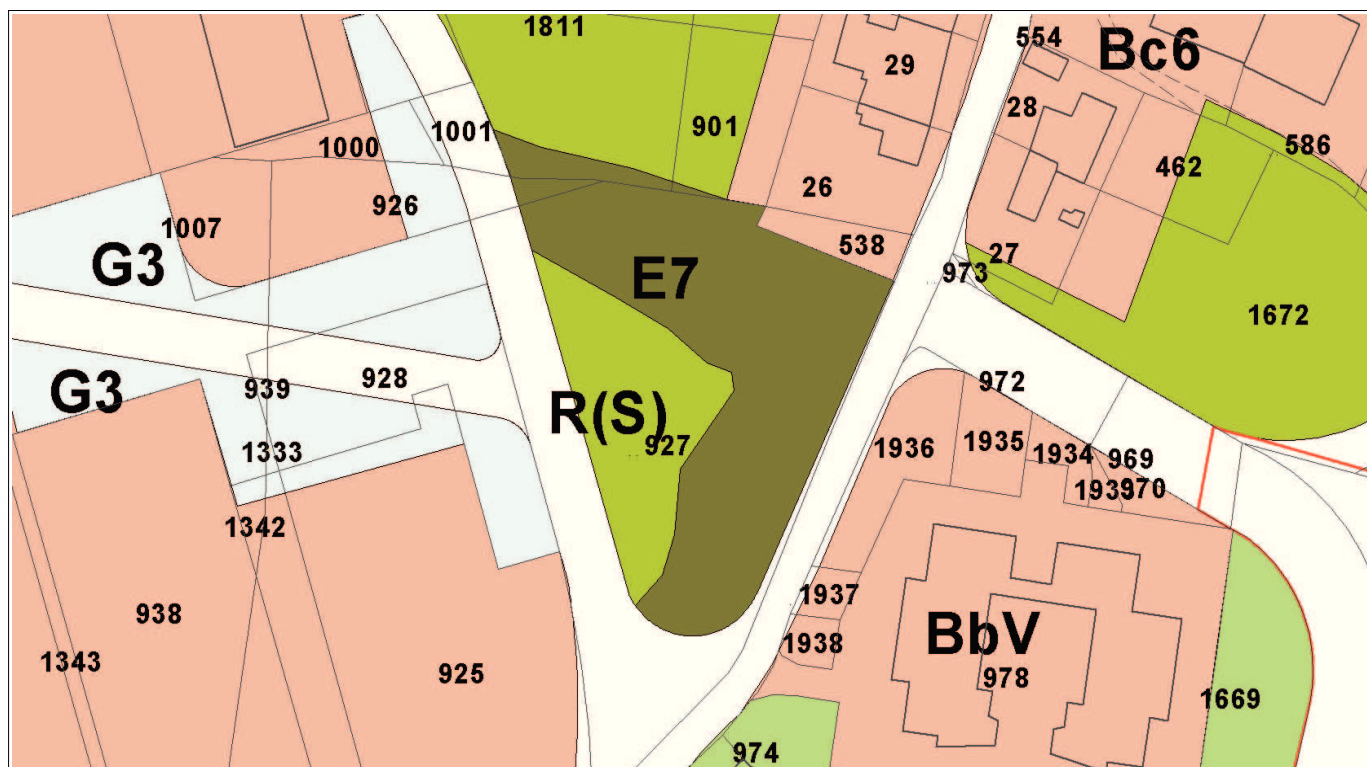


Tavola A - scala 1:1000

Tavola A - Zonizzazione

R(S) Di riqualificazione paesaggistica ed ambientale (art. 96)

Tavola B - Modalità di attuazione

Perimetro centri abitati (art. 28)

Tavola D - Zonizzazione acustica

III - Classe terza (art. 32)

Tavola F - Unità di paesaggio, individuazione ambiti – macro aree

2CT4 UNITA' di PAESAGGIO-2CT4 Colle dell'Oro (art. 2CT4)

Perimetri macroaree

2 AMBITO QUARTIERI - Borgo Bovio / Rocca San Zenone

Tavola 5.1a - Piano Strutturale

Perimetro Macroaree

RA Zone di riqualificazione paesaggistica ed ambientale

Tavola 7.2a - Carta dei vincoli Ambientali Sovraordinati

Bene_142-Vincolo paesaggistico - D.L. n. 42/2004 (art. 43)

Gestione del piano

3 Monetizzazione zona 3

R(S) Zone incluse L.R. 13/2209 (piano casa)

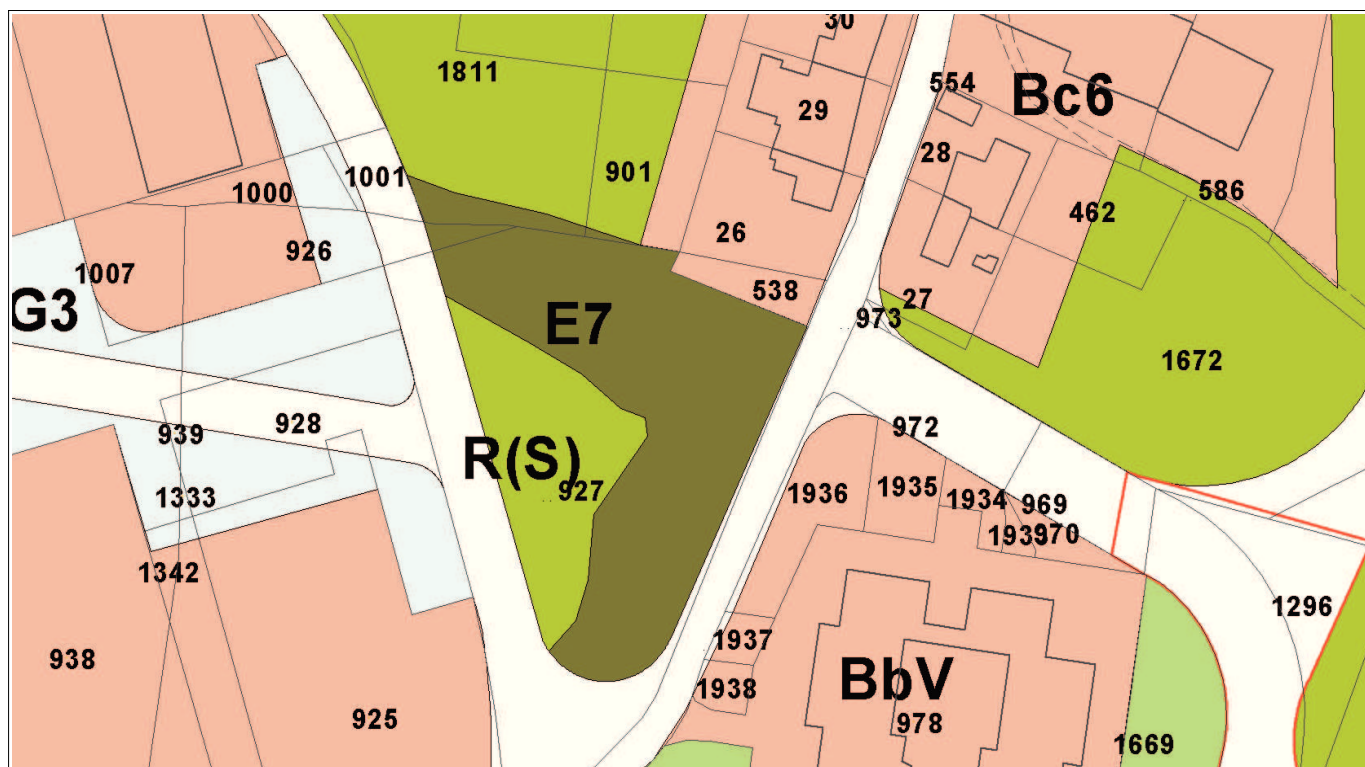


Tavola A - scala 1:1000

Tavola A - Zonizzazione

E7 Corridoio vegetale (vegetazione di confine, arbusti, vegetazione ripariale) (art. 109)

Tavola B - Modalità di attuazione

Perimetro centri abitati (art. 28)

Tavola D - Zonizzazione acustica

III - Classe terza (art. 32)

Tavola F - Unità di paesaggio, individuazione ambiti – macro aree

2CT4 UNITA' di PAESAGGIO-2CT4 Colle dell'Oro (art. 2CT4)

Perimetri macroaree

2 AMBITO QUARTIERI - Borgo Bovio / Rocca San Zenone

Tavola 5.1a - Piano Strutturale

Perimetro Macroaree

RA Zone di riqualificazione paesaggistica ed ambientale

Tavola 7.2a - Carta dei vincoli Ambientali Sovraordinati

Bene_142-Vincolo paesaggistico - D.L. n. 42/2004 (art. 43)

Gestione del piano

3 Monetizzazione zona 3

E7 Zone incluse L.R. 13/2209 (piano casa)